АДМИНИСТРАЦИЯ НИЖНЕВАРТОВСКОГО РАЙОНА

Ханты-Мансийского автономного округа – Югры

ПОСТАНОВЛЕНИЕ

от 25.09.2025 № 1236

г. Нижневартовск

Об утверждении документации
по планировке территории

В соответствии со статьей 45 Градостроительного кодекса Российской Федерации, постановлениями Правительства Российской Федерации от 12.05.2017 № 564 «Об утверждении Положения о составе и содержании документации по планировке территории, предусматривающей размещение одного или нескольких линейных объектов», от 02.02.2024 № 112 «Об утверждении правил подготовки документации по планировке территории, подготовка которой осуществляется на основании решений уполномоченных федеральных органов исполнительной власти, исполнительных органов субъектов Российской Федерации и органов местного самоуправления, принятия решения об утверждении документации по планировке территории, внесения изменений в такую документацию, отмены такой документации или ее отдельных частей, признания отдельных частей такой документации не подлежащими применению, а также подготовки и утверждения проекта планировки территории в отношении территорий исторических поселений федерального и регионального значения», постановлением Правительства Ханты-Мансийского автономного округа – Югры от 22.07.2022 № 351-п «Об установлении в 2022–2025 годах случаев утверждения без проведения общественных обсуждений или публичных слушаний проектов генеральных планов, проектов правил землепользования и застройки муниципальных образований Ханты-Мансийского автономного округа – Югры, проектов планировки территории, проектов межевания территории и проектов, предусматривающих внесение изменений в указанные документы»:

1. Утвердить документацию по планировке территории для объекта «Самотлорское месторождение. Водовод высокого давления от точки врезки в водовод высокого давления куста скважин №540 до куста скважин №568» в составе:

1.1. Основная часть проекта планировки территории согласно приложению 1.

1.2. Основная часть проекта межевания территории согласно приложению 2.

2. Контроль за выполнением постановления возложить на заместителя главы района по земельным ресурсам, муниципальному имуществу, природопользованию и архитектуре М.Г. Горичеву.

Глава района Б.А. Саломатин

Приложение 1 к постановлению
администрации района
от 25.09.2025 № 1236

Основная часть проекта планировки территории

1. Проект планировки территории. Графическая часть

1.1 Чертеж границ зон планируемого размещения линейного объекта

Самотлорское месторождение. Водовод высокого давления от точки врезки в водовод высокого давления куста скважин №540 до куста скважин №568»

Землепользователь: АО «Самотлорнефтегаз» Масштаб (1:4000)

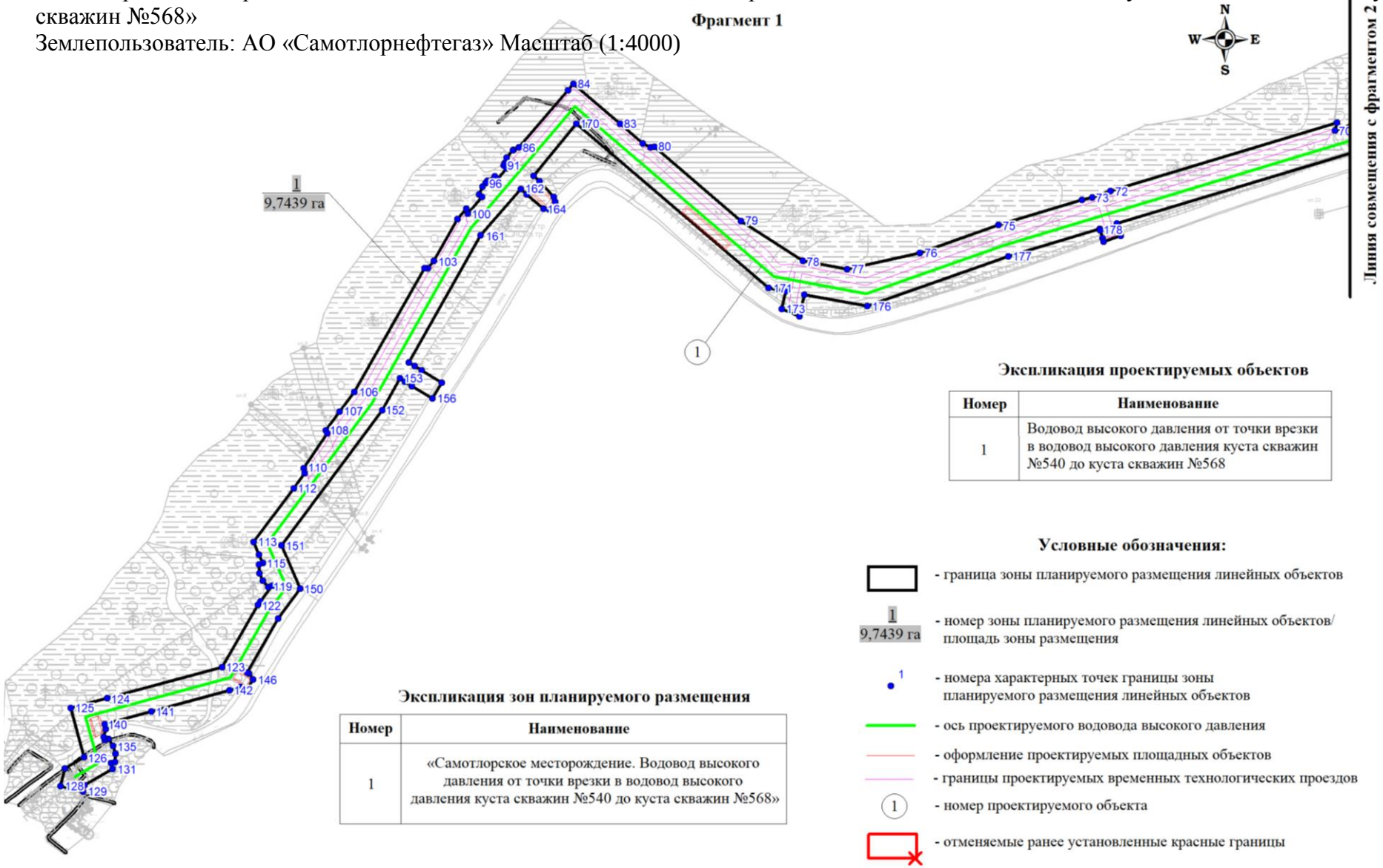

Экспликация проектируемых объектов

Номер	Наименование
1	Водовод высокого давления от точки врезки в водовод высокого давления куста скважин №540 до куста скважин №568

Экспликация зон планируемого размещения

Номер	Наименование
1	«Самотлорское месторождение. Водовод высокого давления от точки врезки в водовод высокого давления куста скважин №540 до куста скважин №568»

Условные обозначения:

- граница зоны планируемого размещения линейных объектов
- 1 / 9,7439 га — номер зоны планируемого размещения линейных объектов/ площадь зоны размещения
- 1 — номера характерных точек границы зоны планируемого размещения линейных объектов
- ось проектируемого водовода высокого давления
- оформление проектируемых площадных объектов
- границы проектируемых временных технологических проездов
- (1) — номер проектируемого объекта
- отменяемые ранее установленные красные границы

«Самотлорское месторождение. Водовод высокого давления от точки врезки в водовод высокого давления куста скважин №540 до куста скважин №568»

Землепользователь: АО «Самотлорнефтегаз» Масштаб (1:4000)

Фрагмент 2

Экспликация зон планируемого размещения

Номер	Наименование
1	«Самотлорское месторождение. Водовод высокого давления от точки врезки в водовод высокого давления куста скважин №540 до куста скважин №568»

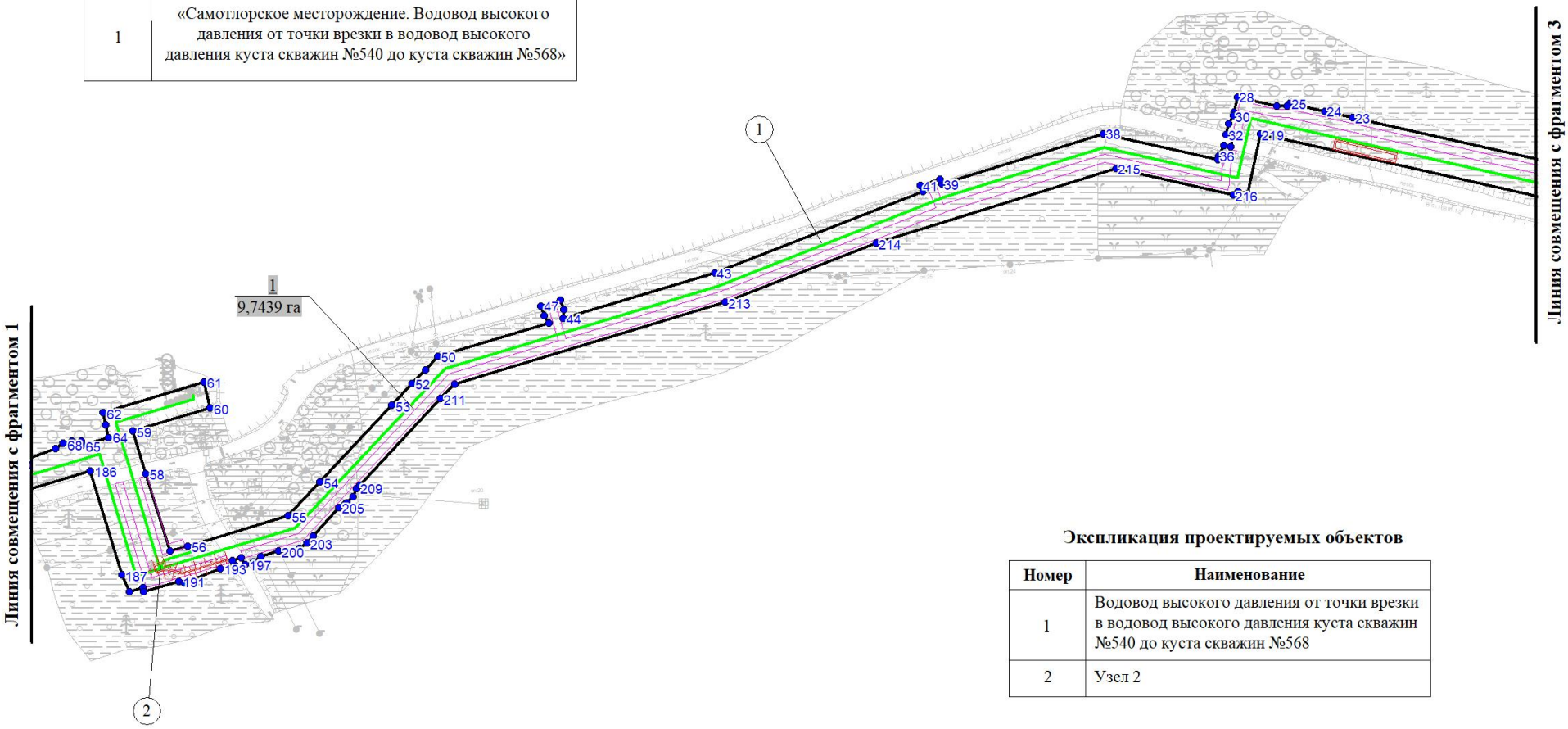

Экспликация проектируемых объектов

Номер	Наименование
1	Водовод высокого давления от точки врезки в водовод высокого давления куста скважин №540 до куста скважин №568
2	Узел 2

«Самотлорское месторождение. Водовод высокого давления от точки врезки в водовод высокого давления куста скважин №540 до куста скважин №568»
Землепользователь: АО «Самотлорнефтегаз» Масштаб (1:4000)

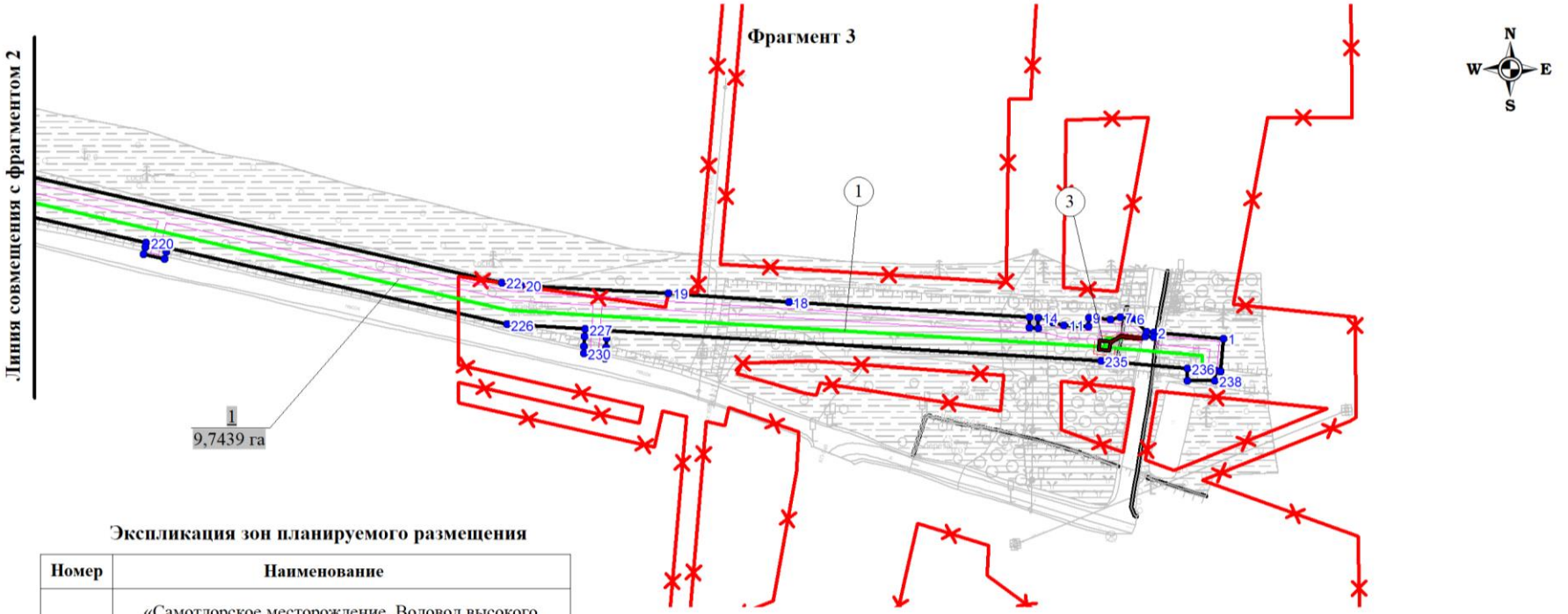

Экспликация зон планируемого размещения

Номер	Наименование
1	«Самотлорское месторождение. Водовод высокого давления от точки врезки в водовод высокого давления куста скважин №540 до куста скважин №568»

Экспликация проектируемых объектов

Номер	Наименование
1	Водовод высокого давления от точки врезки в водовод высокого давления куста скважин №540 до куста скважин №568
3	Узел 1

Обзорная схема

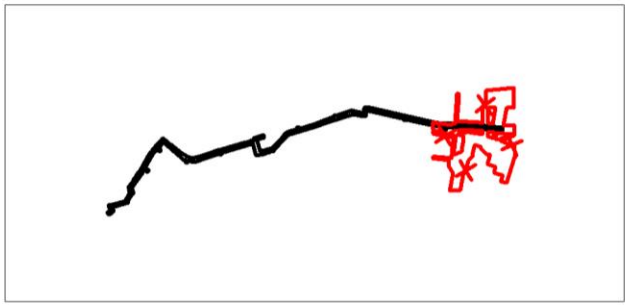

2. Положение о размещении линейных объектов

2.1. Наименование, основные характеристики (категория, протяженность, проектная мощность, пропускная способность, грузонапряженность, интенсивность движения) и назначение планируемых для размещения линейных объектов, а также линейных объектов, подлежащих реконструкции в связи с изменением их местоположения

Проектом планировки территории предусматривается размещение следующих линейных объектов:

водовод высокого давления от точки врезки в водовод высокого давления куста скважин №540 до куста скважин №568.

Водовод высокого давления предназначен для транспорта воды к нагнетательным скважинам в целях поддержания пластового давления в продуктивных пластах Самотлорского месторождения.

Начальным пунктом водовода высокого давления является точка подключения к водоводу высокого давления от КНС-21.

Конечным пунктом – подключение к существующему узлу.

Сведения о проектируемом трубопроводе с указанием технико-экономических характеристик, представлены в таблице 1.

Сведения о проектируемом трубопроводе*

Таблица 1

Наименование	Категория	Класс	$P_{max\ возм.}$, МПа	Протяженность, м
Водовод высокого давления от точки врезки в водовод высокого давления куста скважин №540 до куста скважин №568	С («средняя»)	III	19,0	3766,86

Примечание: * – технико-экономические показатели линейных объектов подлежат уточнению при архитектурно-строительном проектировании

2.2. Перечень субъектов Российской Федерации, перечень муниципальных районов, городских округов в составе субъектов Российской Федерации, перечень поселений, населенных пунктов, внутригородских территорий городов федерального значения, на территориях которых устанавливаются зоны планируемого размещения линейных объектов

В административном отношении проектируемый объект «Самотлорское месторождение. Водовод высокого давления от точки врезки в водовод высокого давления куста скважин №540 до куста скважин №568» (далее – проектируемый объект) расположен в границах Самотлорского лицензионного участка Самотлорского нефтяного месторождения Нижневартовского района Ханты-Мансийского автономного округа – Югры.

Лицензия на право пользования недрами Самотлорского участка выдана АО «Самотлорнефтегаз» (НК Роснефть).

В географическом отношении территория проектируемого объекта находится в 15 км на северо-запад от районного центра города Нижневартовска.

Проектируемый объект располагается в пределах земель промышленности и земель лесного фонда Нижневартовского лесничества, Нижневартовского участкового лесничества, Нижневартовского урочища, в кварталах 331, 332, 367.

Проектируемый объект частично расположен в зоне с особыми условиями использования территории – приаэродромной территории аэродрома Нижневартовск в подзоне № 4. Проектируемый объект не относится к объектам, размещение которых запрещается в 4 подзоне приаэродромной территории аэродрома Нижневартовск.

Проектируемый объект частично расположен в водоохранной зоне от ручья.

Воздействие на земельные ресурсы связано с отчуждением земель в долгосрочную аренду для строительства и размещения проектируемых объектов. Образуемые земельные участки будут использоваться Обществом на праве аренды (разрешение, сервитут). Срок использования земельных участков в соответствии с ЗК, ЛК РФ.

Площадь аренды земель для площадных объектов определена в соответствии с генеральными планами, границами зон противопожарной защиты объектов, в увязке с трассами внешних коммуникаций и границами ранее отведенных земель.

Расчет полосы отвода земельных участков для выполнения работ по строительству производится с учетом норм отвода земель.

2.3. Перечень координат характерных точек границ зон планируемого размещения линейных объектов

№	X	Y
1	970140.52	4416465.52
2	970144.85	4416417.32
3	970141.62	4416416.97
4	970142.13	4416411.26
5	970145.09	4416411.80
6	970154.56	4416401.77
7	970155.29	4416393.48
8	970153.74	4416386.86
9	970155.10	4416371.66
10	970148.70	4416371.11
11	970149.75	4416354.19
12	970151.84	4416346.30
13	970154.26	4416346.07
14	970154.86	4416336.38
15	970147.60	4416336.39
16	970147.97	4416330.39
17	970155.23	4416330.39
18	970165.77	4416162.42
19	970172.05	4416078.36
20	970177.25	4415975.33
21	970177.54	4415969.51
22	970179.24	4415961.97
23	970284.11	4415496.96
24	970288.86	4415475.90
25	970294.77	4415449.66
26	970292.69	4415447.56
27	970292.88	4415439.85
28	970299.55	4415410.28
29	970288.24	4415407.73
30	970285.33	4415407.07
31	970279.42	4415403.53
32	970271.28	4415401.71
33	970269.84	4415406.91
34	970262.10	4415405.16
35	970263.18	4415400.11
36	970254.99	4415396.13
37	970252.60	4415395.59
38	970271.91	4415309.93
39	970234.13	4415188.57
40	970237.81	4415187.13
41	970233.03	4415172.57
42	970228.63	4415174.29
43	970167.70	4415018.34
44	970133.46	4414904.84
45	970140.11	4414904.98
46	970147.48	4414902.72
47	970142.98	4414888.09
48	970135.62	4414890.35
49	970130.24	4414894.17
50	970105.02	4414810.60
51	970095.19	4414801.36
52	970084.63	4414791.44
53	970068.47	4414776.26
54	970010.89	4414722.17
55	969985.53	4414698.35
56	969962.83	4414623.14
57	969959.32	4414609.85
58	970017.41	4414591.41
59	970048.99	4414581.88
60	970066.41	4414639.61
61	970085.98	4414635.23
62	970063.09	4414559.39
63	970053.84	4414561.38
64	970044.23	4414563.47
65	970038.34	4414543.96
66	970041.58	4414543.02
67	970041.84	4414535.99
68	970039.98	4414529.61
69	970036.00	4414523.81
70	970024.43	4414492.25
71	970030.81	4414493.92
72	969974.28	4414306.54
73	969969.06	4414291.37
74	969967.09	4414282.72
75	969946.25	4414213.64
76	969923.24	4414148.58
77	969909.91	4414088.51
78	969916.66	4414052.18
79	969949.54	4414000.98
80	970010.94	4413929.15
81	970010.40	4413925.82
82	970013.96	4413919.46
83	970030.02	4413900.67
84	970063.04	4413862.05
85	970057.88	4413857.64
86	970010.46	4413817.10
87	970008.72	4413812.69
88	970008.01	4413812.09
89	970001.85	4413806.91
90	969997.55	4413805.15
91	969995.34	4413804.25
92	969993.27	4413806.68
93	969984.74	4413799.39
94	969986.67	4413797.12
95	969983.03	4413791.11

96	969980.85	4413789.25
97	969977.98	4413786.79
98	969971.47	4413784.13
99	969969.54	4413786.39
100	969955.76	4413774.62
101	969959.64	4413773.65
102	969951.15	4413766.40
103	969916.48	4413746.80
104	969910.60	4413741.70
105	969910.59	4413738.84
106	969808.19	4413680.95
107	969791.83	4413668.76
108	969776.47	4413657.32
109	969773.94	4413658.50
110	969745.27	4413639.10
111	969740.98	4413639.95
112	969728.49	4413630.65
113	969684.14	4413597.60
114	969673.74	4413602.09
115	969666.65	4413605.14
116	969665.27	4413601.94
117	969658.27	4413602.56
118	969652.16	4413605.19
119	969646.90	4413609.86
120	969648.03	4413613.16
121	969634.83	4413603.32
122	969631.89	4413601.13
123	969580.49	4413571.64
124	969554.72	4413476.45
125	969546.57	4413446.36
126	969505.88	4413457.38
127	969496.70	4413441.57
128	969482.11	4413437.95
129	969477.51	4413456.47
130	969482.93	4413457.69
131	969496.30	4413480.70
132	969500.99	4413479.42
133	969501.90	4413482.79
134	969509.02	4413483.14
135	969515.33	4413481.43
136	969521.17	4413477.58
137	969520.29	4413474.20
138	969522.54	4413473.59
139	969529.08	4413475.32
140	969533.37	4413474.16
141	969543.86	4413512.91
142	969561.40	4413577.65
143	969563.35	4413584.86
144	969564.20	4413586.61
145	969562.94	4413592.49

146	969570.28	4413597.26
147	969575.03	4413593.81
148	969576.08	4413592.17
149	969620.90	4413617.89
150	969645.34	4413636.10
151	969681.45	4413620.54
152	969793.24	4413703.83
153	969819.32	4413718.57
154	969816.58	4413722.78
155	969813.11	4413728.45
156	969802.81	4413745.60
157	969815.77	4413753.17
158	969826.17	4413736.43
159	969829.64	4413730.76
160	969832.39	4413725.96
161	969937.75	4413785.53
162	969976.01	4413818.69
163	969971.43	4413823.50
164	969959.88	4413837.29
165	969959.16	4413841.64
166	969965.36	4413846.94
167	969969.61	4413845.92
168	969982.51	4413834.06
169	969987.09	4413829.25
170	970030.26	4413864.61
171	969894.23	4414023.74
172	969891.64	4414037.75
173	969876.85	4414034.58
174	969870.78	4414049.29
175	969888.78	4414053.03
176	969879.06	4414105.39
177	969920.34	4414222.13
178	969943.12	4414297.62
179	969941.73	4414297.89
180	969935.38	4414299.84
181	969932.39	4414300.92
182	969937.29	4414315.11
183	969939.93	4414314.45
184	969946.23	4414312.51
185	969947.45	4414311.98
186	970019.30	4414550.10
187	969941.39	4414573.61
188	969928.74	4414579.38
189	969931.74	4414589.32
190	969928.63	4414590.26
191	969936.60	4414616.69
192	969935.55	4414620.38
193	969945.94	4414647.63
194	969949.18	4414658.36
195	969952.01	4414656.51

196	969954.09	4414663.39
197	969949.28	4414666.33
198	969951.15	4414672.33
199	969955.09	4414677.94
200	969959.14	4414691.39
201	969958.96	4414698.25
202	969961.55	4414706.82
203	969965.59	4414712.58
204	969970.40	4414716.90
205	969991.93	4414736.26
206	969994.49	4414740.99
207	969995.20	4414742.29
208	970000.01	4414746.82
209	970006.27	4414749.73
210	970008.64	4414751.96
211	970073.40	4414812.79
212	970084.56	4414823.28
213	970145.71	4415025.94
214	970190.06	4415139.45
215	970245.96	4415319.33
216	970226.08	4415407.52
217	970228.68	4415410.60
218	970227.09	4415417.77
219	970271.75	4415427.84
220	970207.25	4415713.88
221	970204.20	4415713.20
222	970199.22	4415712.23
223	970195.89	4415726.85
224	970200.85	4415728.13
225	970203.89	4415728.81
226	970150.48	4415965.65
227	970147.10	4416020.26
228	970141.77	4416019.78
229	970135.14	4416019.37
230	970130.12	4416019.21
231	970126.60	4416034.02
232	970134.20	4416034.64
233	970140.83	4416035.05
234	970146.18	4416035.23
235	970124.85	4416380.10
236	970119.42	4416440.55
237	970110.91	4416440.55
238	970110.87	4416459.59
239	970118.08	4416460.23
240	970117.65	4416463.46

2.4. Перечень координат характерных точек границ зон планируемого размещения линейных объектов, подлежащих реконструкции в связи с изменением их местоположения

Координаты характерных точек границ зон планируемого размещения линейных объектов, подлежащих реконструкции в связи с изменением их местоположения из зон планируемого размещения линейных объектов в проекте планировки территории отсутствуют.

2.5. Предельные параметры разрешенного строительства, реконструкции объектов капитального строительства, входящих в состав линейных объектов в границах зон их планируемого размещения

Предельные параметры разрешенного строительства, реконструкции объектов капитального строительства, входящих в состав линейных объектов в границах зон планируемого размещения в проекте планировки территории не подлежат установлению.

Учитывая основные технические характеристики проектируемых объектов капитального строительства, проектом планировки территории определена граница зоны планируемого размещения.

Общая площадь зоны планируемого размещения проектируемых объектов капитального строительства составляет 9,7439 га.

Граница зоны планируемого размещения объектов капитального строительства установлена в соответствии с требованиями действующих норм отвода и учтена при разработке рабочего проекта.

Соблюдение требований к архитектурным решениям объектов капитального строительства, данным проектом планировки территории не предусматривается.

2.6. Информация о необходимости осуществления мероприятий по защите сохраняемых объектов капитального строительства (здание, строение, сооружение, объекты, строительство которых не завершено), существующих и строящихся на момент подготовки проекта планировки территории, а также объектов капитального строительства, планируемых к строительству в соответствии с ранее утвержденной документацией по планировке территории, от возможного негативного воздействия в связи с размещением линейных объектов

В проектной документации разработан комплекс мероприятий по защите сохраняемых объектов капитального строительства (здание, строение, сооружение, объекты, строительство которых не завершено), существующих и строящихся на момент подготовки проекта планировки территории, а также объектов капитального строительства, планируемых к строительству в соответствии с ранее утвержденной документацией по планировке территории, от возможного негативного воздействия в связи с размещением линейных объектов.

2.7. Информация о необходимости осуществления мероприятий по сохранению объектов культурного наследия от возможного негативного воздействия в связи с размещением линейных объектов

Согласно заключению службы государственной охраны объектов культурного наследия ХМАО – Югры на территории участка, испрашиваемого под хозяйственную деятельность, объектов культурного наследия, включенных в единый государственный реестр объектов культурного наследия (памятников истории и культуры) народов Российской Федерации, выявленных объектов культурного наследия либо объектов, обладающих признаками объекта культурного наследия, не имеется.

Испрашиваемый земельный участок расположен вне зон охраны/защитных зон объектов культурного наследия.

Необходимости в осуществлении мероприятий по сохранению объектов культурного наследия от возможного негативного воздействия в связи с размещением линейных объектов нет.

2.8. Информация о необходимости осуществления мероприятий по охране окружающей среды

В проектной сметной документации разработан комплекс мероприятий по охране окружающей среды.

2.9. Информация о необходимости осуществления мероприятий по защите территории от чрезвычайных ситуаций природного и техногенного характера, в том числе по обеспечению пожарной безопасности и гражданской обороне

Мероприятия по защите территории от чрезвычайных ситуаций природного и техногенного характера, в том числе по обеспечению пожарной безопасности и гражданской обороне предусмотрены в проектной документации.

Приложение 2 к постановлению
администрации района
от 25.09.2025 № 1236

Основная часть проекта межевания территории

1. Проект межевания территории. Графическая часть

«Самотлорское месторождение. Водовод высокого давления от точки врезки в водовод высокого давления куста скважин №540 до куста скважин №568»

Землепользователь: АО «Самотлорнефтегаз» Масштаб (1:4000)

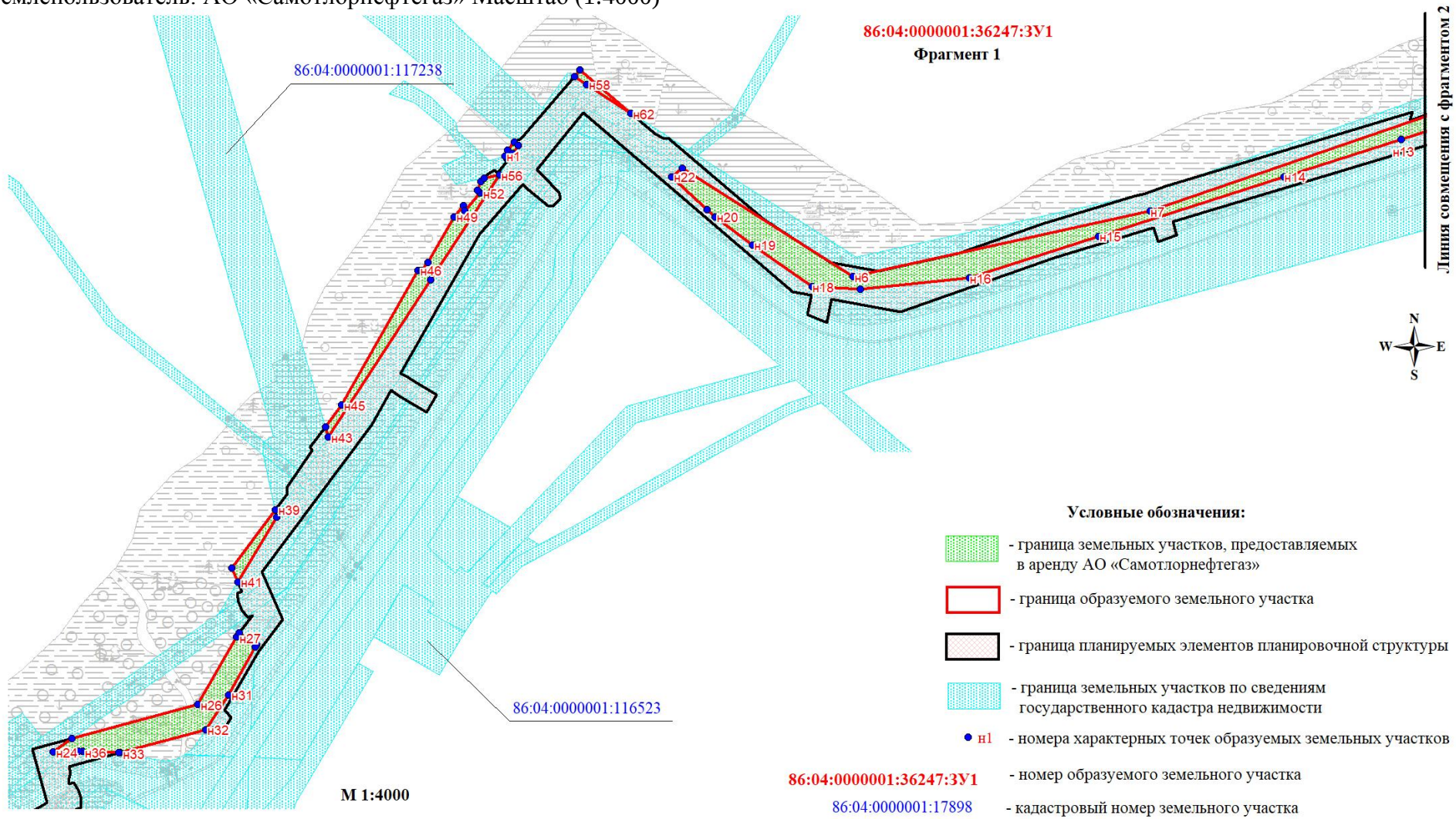

«Самотлорское месторождение. Водовод высокого давления от точки врезки в водовод высокого давления куста скважин №540 до куста скважин №568»

Землепользователь: АО «Самотлорнефтегаз» Масштаб (1:4000)

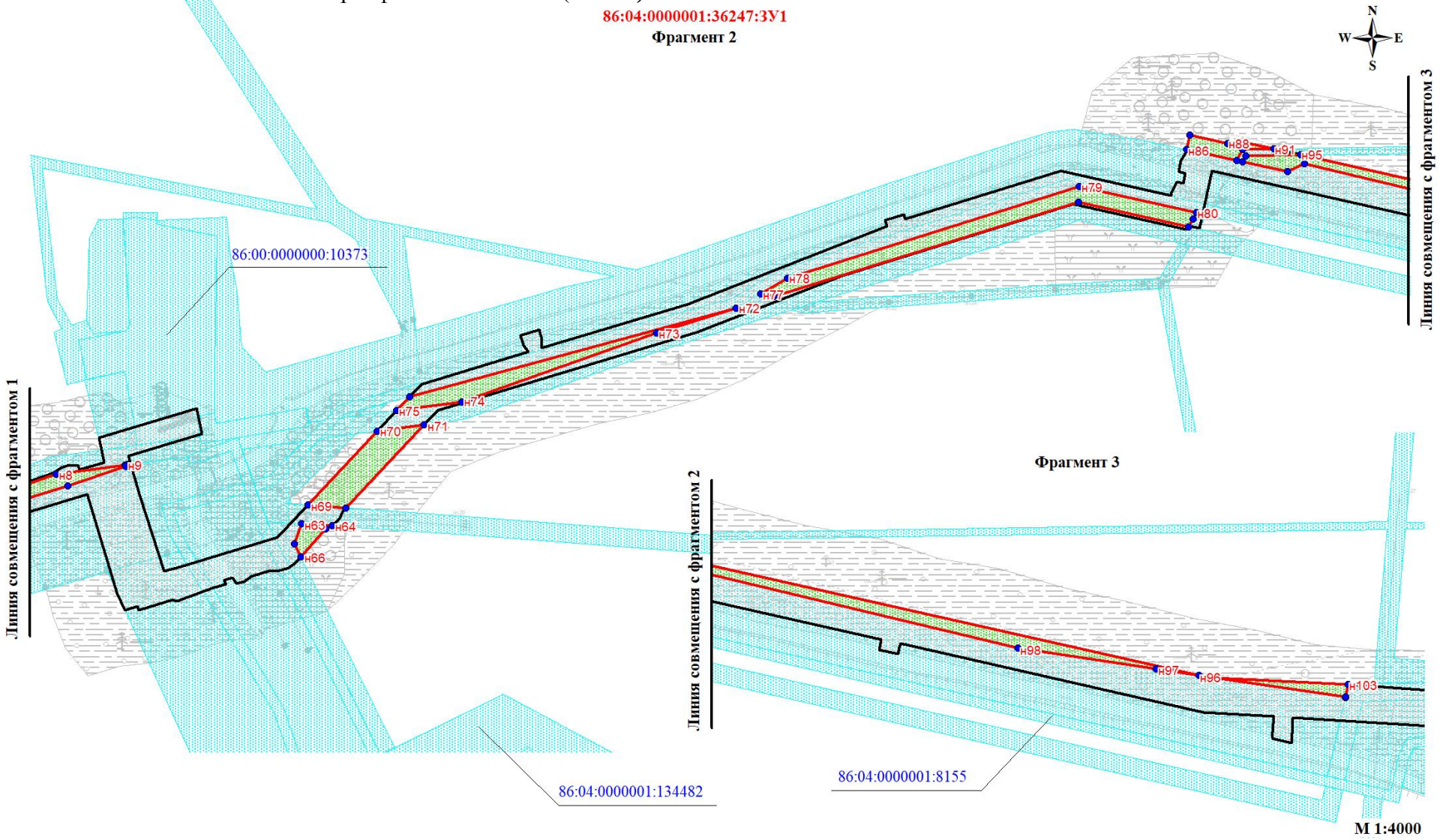

2. Проект межевания территории. Текстовая часть
2.1 Перечень образуемых земельных участков

Таблица 1

Условные номера образуемых земельных участков	Номера характерных точек образуемых земельных участков	Кадастровые номера земельных участков, из которых образуются земельные участки	Площадь образуемых земельных участков, га	Способы образования земельных участков	Категория земель образуемых земельных участков
86:04:0000001:36247:ЗУ1	н1-н105	86:04:0000001:36247	2,7122	Образование земельного участка путем раздела земельного участка с кадастровым номером 86:04:0000001:36247 с сохранением исходного в измененных границах	Земли лесного фонда

В проекте межевания территории отсутствуют образуемые земельные участки, которые после образования будут относиться к территориям общего пользования или имуществу общего пользования.

Изъятие земельных участков для государственных или муниципальных нужд не требуется.

Целевое назначение лесов, вид (виды) разрешенного использования лесного участка, количественные и качественные характеристики лесного участка, сведения о нахождении лесного участка в границах особо защитных участков лесов

Количественные и качественные характеристики проектируемого лесного участка

Характеристика лесного участка

Таблица 2

Целевое назначение лесов	Участковое лесничество/ урочище (при наличии)	Лесной квартал	Лесотаксационный выдел	Преобладающая порода	Площадь(га)/ запас древесины (куб.м)	В том числе по группам возраста древостоя (га / куб. м)			
						молодняки	средневозрастные	приспевающие	спелые и перестойные
1	2	3	4	5	6	7	8	9	10
Водопроводы и водоводы всех видов диаметром до 500 мм (Водовод высокого давления от точки врезки в водовод высокого давления куста скважин №540 до куста скважин №568)									
Эксплуатационные	Нижневартовское/ Нижневартовское	331	85	--	0,0782 / --	Трасса коммуникаций			

Эксплуатационные	Нижневартовское/ Нижневартовское	331	87	Хв, С	0,0279 / 2	--	--	--	0,0279 /2
Эксплуатационные	Нижневартовское/ Нижневартовское	331	108	--	0,0025 / --	Ручей			
Эксплуатационные	Нижневартовское/ Нижневартовское	331	189	--	0,2197 / --	Трасса коммуникаций			
Эксплуатационные	Нижневартовское/ Нижневартовское	332	79	Хв, С	0,0991 / 11	--	--	0,0991 /11	--
Эксплуатационные	Нижневартовское/ Нижневартовское	332	81	--	0,4964 / --	Болото			
Эксплуатационные	Нижневартовское/ Нижневартовское	332	108	Хв, С	0,1085 / 10	--	--	--	0,1085 /10
Эксплуатационные	Нижневартовское/ Нижневартовское	332	109	Хв, С	0,3371 / 37	--	--	0,3371 /37	--
Эксплуатационные	Нижневартовское/ Нижневартовское	332	110	--	0,0308 / --	Болото			
Эксплуатационные	Нижневартовское/ Нижневартовское	332	132	--	0,8077 / --	Болото			
Эксплуатационные	Нижневартовское/ Нижневартовское	332	153	--	0,5018 / --	Трасса коммуникаций			
Эксплуатационные	Нижневартовское/ Нижневартовское	367	167	--	0,0025 / --	Трасса коммуникаций			
Итого:					2,7122 / 60	--	--	0,4362 /48	0,1364 /12
Всего:					2,7122 / 60	--	--	0,4362 /48	0,1364 /12

Лесной участок не находится в границах особо защитных участков лесов.

Средние таксационные показатели насаждений лесного участка

Таблица 3

Целевое назначение лесов	Лесной квартал/ лесотаксационный выдел		Преобладающая порода	Состав	Возраст	Бонитет	Полнота	Средний запас древесины лесных насаждений (куб.м/га)			
								молодняки	средневозрастные	приспевающие	спелые и перестойные
1	2		3	4	5	6	7	8	9	10	11
Эксплуатационны	331	87	С	10С	14	5А	0.5	-	-	-	70
Эксплуатационны	332	79	С	6С1К3Б	12	5	0.5	-	-	110	-
Эксплуатационны	332	108	С	10С	15	5А	0.5	-	-	-	90
Эксплуатационны	332	109	С	6С1К3Б	12	5	0.5	-	-	110	-

Объекты, не связанные с созданием лесной инфраструктуры

Таблица 4

№ п/п	Лесничество	Участковое лесничество/ урочище (при наличии)	Лесной квартал	Лесотаксационный выдел	Наименование объекта	Единица измерения	Объем
1	2	3	4	5	6	7	8
1	Нижневартовское	Нижневартовское/ Нижневартовское	331	85	Трасса коммуникаций	-	-
2	Нижневартовское	Нижневартовское/ Нижневартовское	331	189	Трасса коммуникаций	-	-
3	Нижневартовское	Нижневартовское/ Нижневартовское	332	153	Трасса коммуникаций	-	-
4	Нижневартовское	Нижневартовское/ Нижневартовское	367	167	Трасса коммуникаций	-	-

2.2. Перечень координат характерных точек образуемых земельных участков

Номер характерной точки	Координаты	
	X	Y
86:04:0000001:36247:ЗУ1		
н1	969997.55	4413805.15
н2	970001.85	4413806.91
н3	970008.01	4413812.09
н4	970005.41	4413815.19
н5	969999.36	4413811.26
н6	969905.69	4414069.34
н7	969955.48	4414295.14
н8	970034.93	4414525.64
н9	970042.10	4414579.39
н10	970042.33	4414581.10
н11	970040.76	4414580.12
н12	970025.91	4414534.57
н13	970010.35	4414485.54
н14	969981.84	4414396.73
н15	969936.49	4414255.74
н16	969905.00	4414157.47
н17	969896.38	4414074.77
н18	969898.36	4414038.04
н19	969929.94	4413992.91
н20	969951.40	4413964.46
н21	969956.71	4413958.63
н22	969981.85	4413931.53
н23	969988.46	4413939.73
н24	969544.47	4413461.79
н25	969554.72	4413476.45
н26	969580.49	4413571.64
н27	969631.89	4413601.13
н28	969634.83	4413603.32
н29	969625.88	4413616.29
н30	969624.63	4413615.55
н31	969587.91	4413595.08
н32	969561.40	4413577.65
н33	969543.86	4413512.91
н34	969544.09	4413511.69
н35	969544.61	4413496.58
н36	969545.02	4413484.45
н37	969545.13	4413481.12
н38	969543.59	4413475.65
н39	969728.49	4413630.65
н40	969722.78	4413631.88
н41	969673.74	4413602.09
н42	969684.14	4413597.60
н43	969784.02	4413670.98
н44	969791.83	4413668.76
н45	969808.19	4413680.95
н46	969910.59	4413738.84
н47	969910.60	4413741.70
н48	969916.48	4413746.80
н49	969951.15	4413766.40
н50	969959.64	4413773.65
н51	969955.76	4413774.62
н52	969969.54	4413786.39
н53	969971.47	4413784.13
н54	969977.98	4413786.79
н55	969980.85	4413789.25
н56	969983.34	4413800.82
н57	969903.51	4413748.82
н58	970051.53	4413866.98
н59	970051.53	4413866.93
н60	970057.88	4413857.64
н61	970063.04	4413862.05
н62	970030.02	4413900.67
н63	969996.08	4414717.11
н64	969994.49	4414740.99
н65	969991.93	4414736.26
н66	969970.40	4414716.90
н67	969980.66	4414711.87
н68	970008.64	4414751.96
н69	970010.89	4414722.17
н70	970068.47	4414776.26
н71	970073.40	4414812.79
н72	970164.54	4415056.36
н73	970145.20	4414994.37
н74	970091.47	4414842.14
н75	970084.63	4414791.44
н76	970095.19	4414801.36
н77	970175.61	4415075.28
н78	970187.89	4415096.28
н79	970259.66	4415324.24
н80	970238.98	4415415.49
н81	970234.00	4415412.71
н82	970228.07	4415409.40
н83	970247.42	4415323.42
н84	970173.60	4415085.85
н85	970173.62	4415085.85
н86	970288.24	4415407.73
н87	970299.55	4415410.28
н88	970292.88	4415439.85
н89	970292.69	4415447.56
н90	970294.77	4415449.66
н91	970288.86	4415475.90
н92	970288.46	4415451.78

н93	970279.88	4415446.79
н94	970283.49	4415454.32
н95	970284.11	4415496.96
н96	970179.24	4415961.97
н97	970184.24	4415928.50
н98	970200.41	4415820.72
н99	970277.20	4415499.65
н100	970271.34	4415486.66
н101	970278.76	4415451.44
н102	970177.25	4415975.33
н103	970172.05	4416078.36
н104	970162.19	4416076.13
н105	970162.20	4416076.09

2.3. Сведения о границах территории, применительно к которой осуществляется подготовка проекта межевания, содержащие перечень координат характерных точек таких границ в системе координат, используемой для ведения Единого государственного реестра недвижимости

Сведения отсутствуют.

2.4 Вид разрешенного использования образуемых земельных участков, предназначенных для размещения линейных объектов и объектов капитального строительства, проектируемых в составе линейного объекта, а также существующих земельных участков, занятых линейными объектами и объектами капитального строительства, входящими в состав линейных объектов, в соответствии с проектом планировки территории

В соответствии с пунктом 13 части 1 статьи 25 Лесного кодекса РФ вид разрешенного использования образуемых земельных участков из состава земель лесного фонда устанавливается «строительство, реконструкция, эксплуатация линейных объектов».

Вид разрешенного использования образуемых земельных участков

Таблица 5

Номер земельного участка	Вид разрешенного использования
86:04:0000001:36247:ЗУ1	Строительство, реконструкция, эксплуатация линейных объектов